




# Carte du périmètre du site Natura 2000 "Vallée de l'Orne et ses affluents" Ségrie-Fontaine

SEGRIE-FONTAINE

## Légende

Echelle : 1/20 000 ème

-  Limite communale : Ségrie-Fontaine
-  Site Natura 2000
-  Cours d'eau

0 250 500 1 000 Mètres

