




Carte du périmètre du site Natura 2000 "Vallée de l'Orne et ses affluents" Rabodanges



RABODANGES

Légende

Echelle : 1/25 000 ème

-  Limite communale : Rabodanges
 -  Site Natura 2000
 -  Cours d'eau
- 0 125 250 500 Mètres

